

### III.a.3.2. INCENDIS FORESTALS: NÚMERO, SUPERFÍCIE AFECTADA I CAUSES PER MUNICIPIS (1970-2016)

 Abans d'imprimir el contingut d'aquest document valori si és realment necessari. Per respecte al medi ambient, moderem el consum de paper.

A continuació es presenta la distribució per municipis del número d'incendis forestals, de les causes que els van originar i de les superfícies forestals afectades. L'indicador inclou tots els casos de conats o incendis menors d'1 hectàrea.

**Taula 1. Número d'incendis forestals\* i superfície forestal afectada en hectàrees per municipis 1970-2016.**

Municipi	Nombre d'incendis	Superfície arbrada (ha)	Superfície no arbrada (ha)	Superfície forestal total cremada (ha)
Alaior	45	33,28	153,02	186,30
Maó	35	5,06	36,60	41,66
Es Mercadal	114	888,73	758,01	1.646,74
Ciutadella	33	73,35	74,77	148,12
Sant Lluís	7	0,13	11,27	11,40
Es Migjorn Gran**	10	4,86	4,62	9,48
Es Castell	8	0	0,97	0,97
Ferrieres	47	61,45	291,53	352,98
<b>TOTAL</b>	<b>299</b>	<b>1.066,86</b>	<b>1.330,79</b>	<b>2.397,65</b>

\* Inclous els incendis menors d'1 hectàrea.

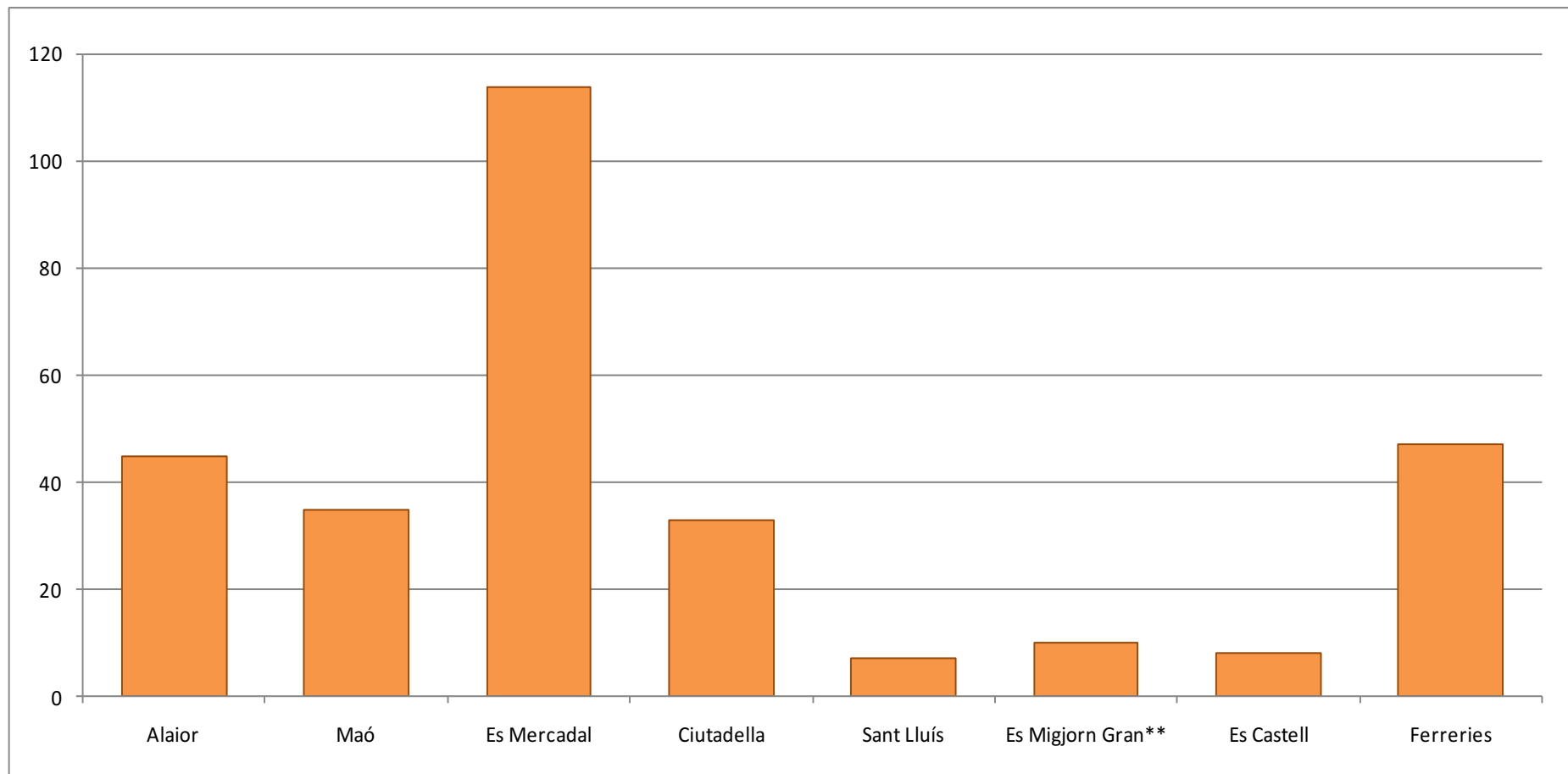
\*\* Les localitats del terme municipal des Migjorn Gran s'inclouen dins el terme des Mercadal fins a l'any 1991.

Fonts: Servei de Gestió Forestal, Govern de les Illes Balears (anys 1970 a 2016).

Elaboració: OBSAM

Si es fa un cop d'ull a la taula anterior i les gràfiques següents, es pot observar com el municipi més afectat pels incendis al llarg de tota la sèrie és Es Mercadal, amb una marcada diferència respecte els demés, tant en número d'incendis com en superfícies afectades. Aquest fet no és tan estrany si tenim en compte que el municipi en qüestió és el que presenta una major superfície forestal de l'illa. No obstant, hi ha altres factors que intervenen com es desprèn de l'estudi de les causes (vegeu **Taula 2**).

**Gràfic 1. Número d'incendis forestals\* totals per municipis 1970-2016.**



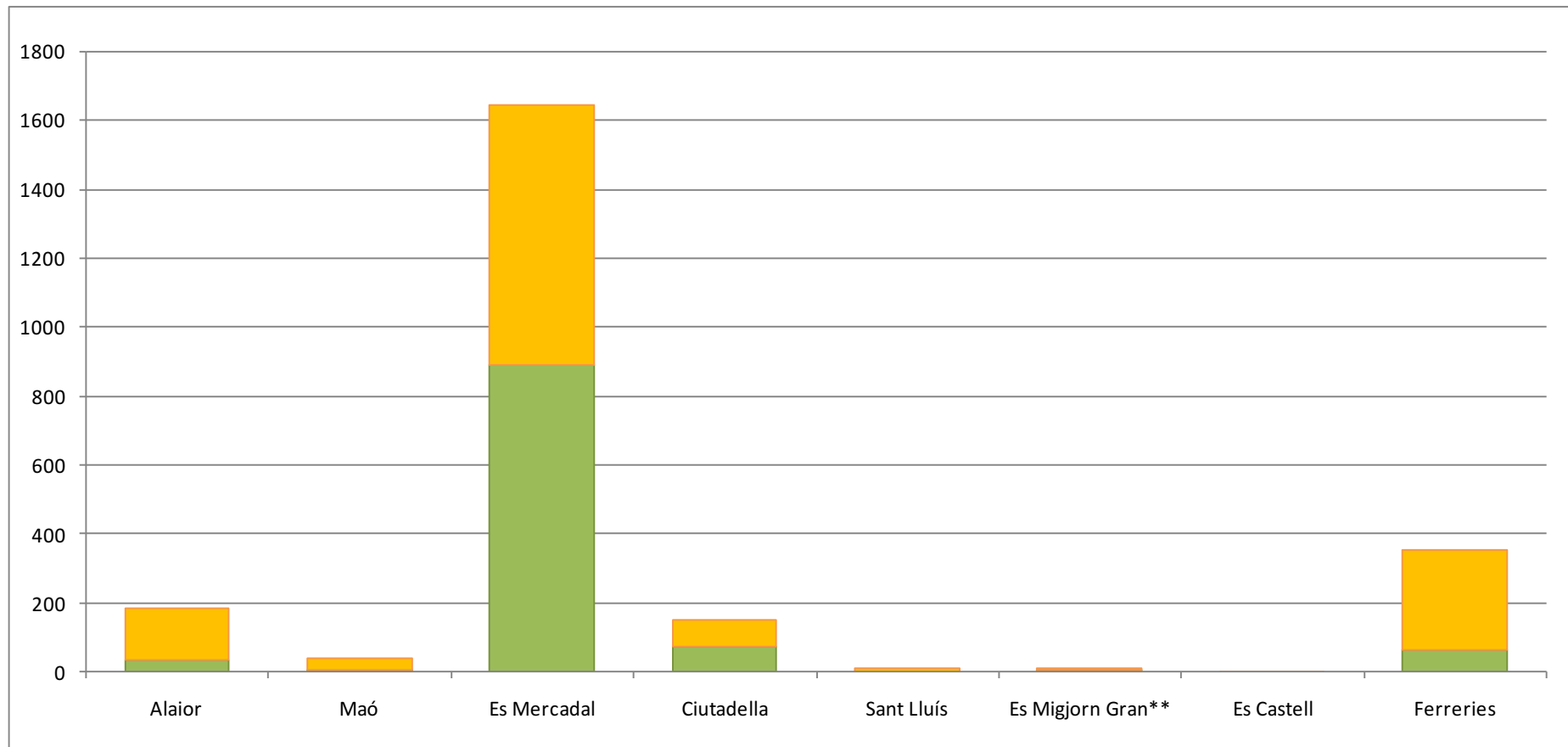
\* Inclosos els incendis menors d'1 hectàrea.

\*\* Les localitats del terme municipal des Migjorn Gran s'inclouen dins el terme des Mercadal fins l'any 1991.

Fonts: Servei de Gestió Forestal, Govern de les Illes Balears (anys 1970 a 2016).

Elaboració: OBSAM

**Gràfic 2. Superfície forestal afectada pels incendis\* per municipis 1970-2016.**



\* Inclosos els incendis menors d'1 hectàrea.

\*\* Les localitats del terme municipal des Migjorn Gran s'inclouen dins el terme des Mercadal fins l'any 1991.

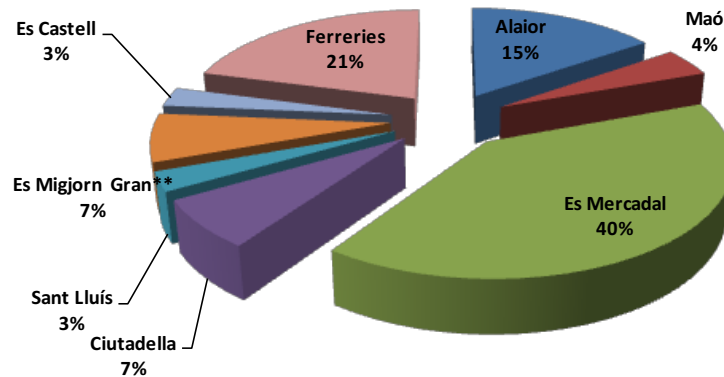
Fonts: Servei de Gestió Forestal, Govern de les Illes Balears (anys 1970 a 2016).

Elaboració: OBSAM

**Taula 2. Número d'incendis forestals\* desglossat per causes i per municipis 1970-2016.**

Municipi	Nombre d'incendis	Intencionats	Negligència	Llamp	Altres	Desconeguda
Alaior	45	11	24	-	4	6
Maó	35	3	20	-	5	7
Es Mercadal	114	29	54	5	14	12
Ciutadella	33	5	20	3	1	4
Sant Lluís	7	2	3	-	1	1
Es Migjorn Gran**	10	5	3	1	1	-
Es Castell	8	2	4	-	1	1
Ferrerries	47	15	21	4	2	5
<b>TOTAL</b>	<b>299</b>	<b>72</b>	<b>149</b>	<b>13</b>	<b>29</b>	<b>36</b>

**Gràfic 3. Percentatge del número d'incendis forestals\* intencionats per municipi 1970-2016.**



De nou comprovem com el municipi des Mercadal és el que lidera les estadístiques de número d'incendis en totes i cada una de les categories en que es distribueixen les diferents causes d'incendis forestals. Crida especialment l'atenció l'elevat número d'incendis intencionats que es produeixen a l'esmentat municipi en relació al total insular, com es pot observar en el **gràfic 3**.

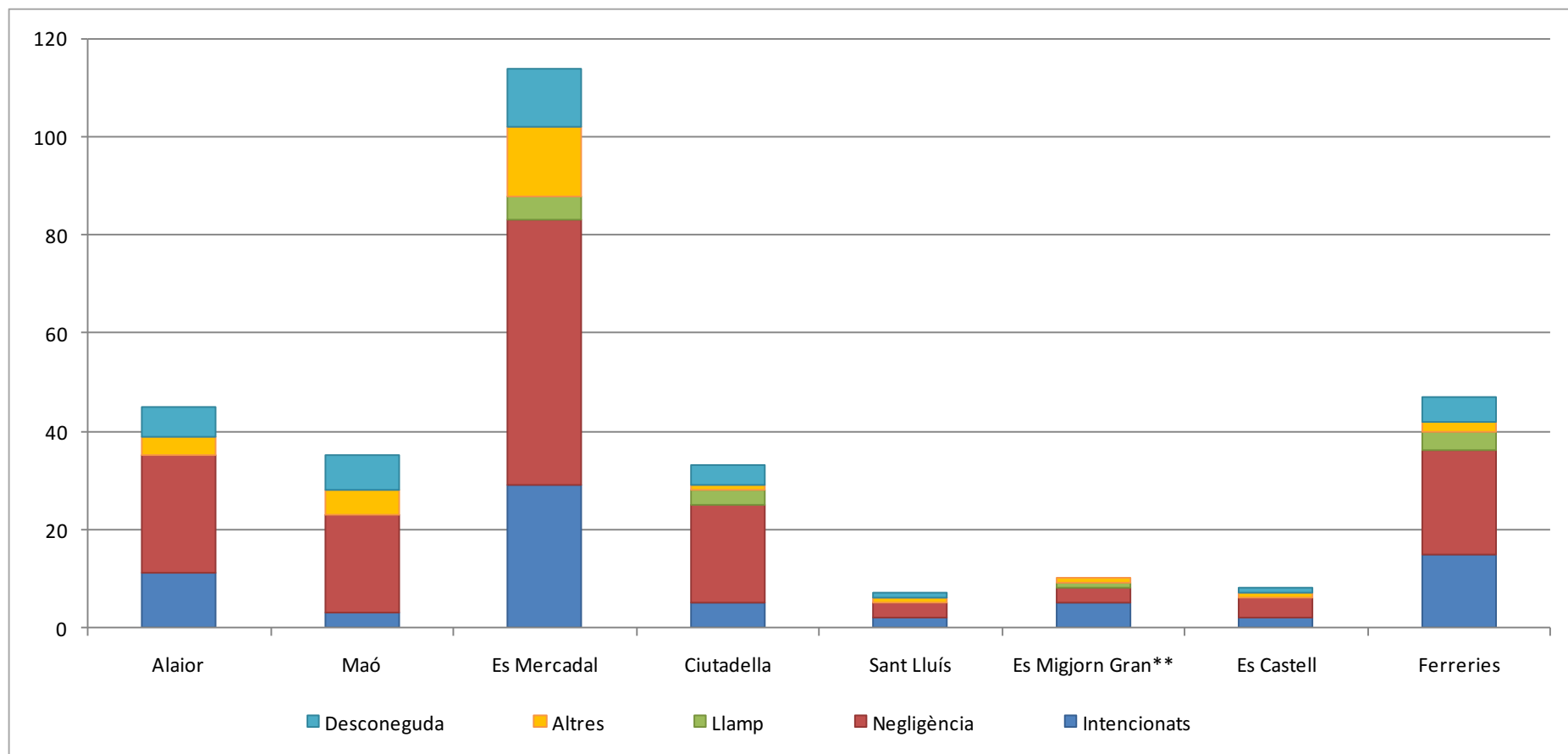
\* Inclosos els incendis menors d'1 hectàrea.

\*\* Les localitats del terme municipal des Migjorn Gran s'inclouen dins el terme des Mercadal fins l'any 1991.

Fonts: Servei de Gestió Forestal, Govern de les Illes Balears (anys 1970 a 2016).

Elaboració: OBSAM

**Gràfic 4. Número d'incendis forestals\* segons les causes del seu origen per municipis 1970-2016.**



\* Inclosos els incendis menors d'1 hectàrea.

\*\* Les localitats del terme municipal des Migjorn Gran s'inclouen dins el terme des Mercadal fins l'any 1991.

Fonts: Servei de Gestió Forestal, Govern de les Illes Balears (anys 1970 a 2016).

Elaboració: OBSAM