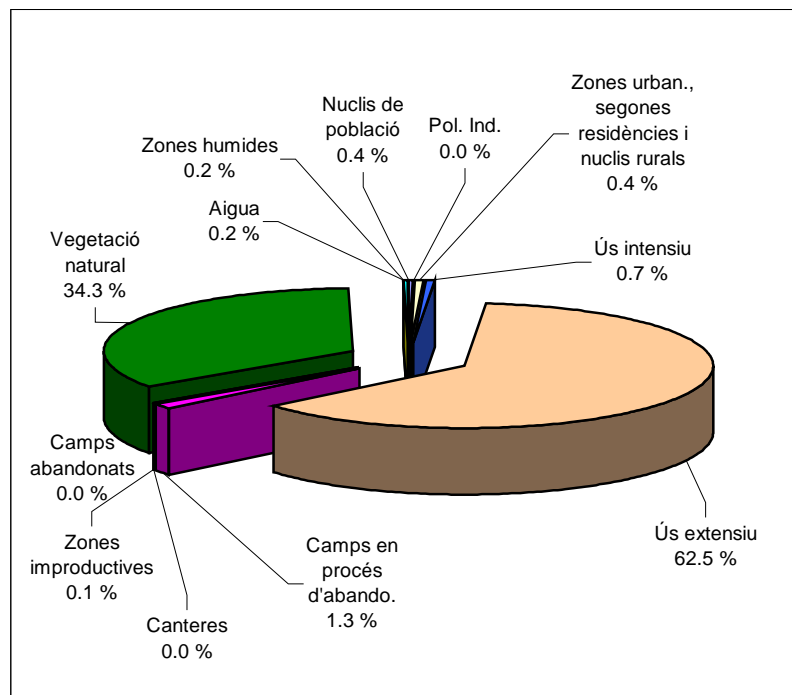


IV.a.1 – ÚSOS DEL SÒL
IV.a.1 – LAND USE

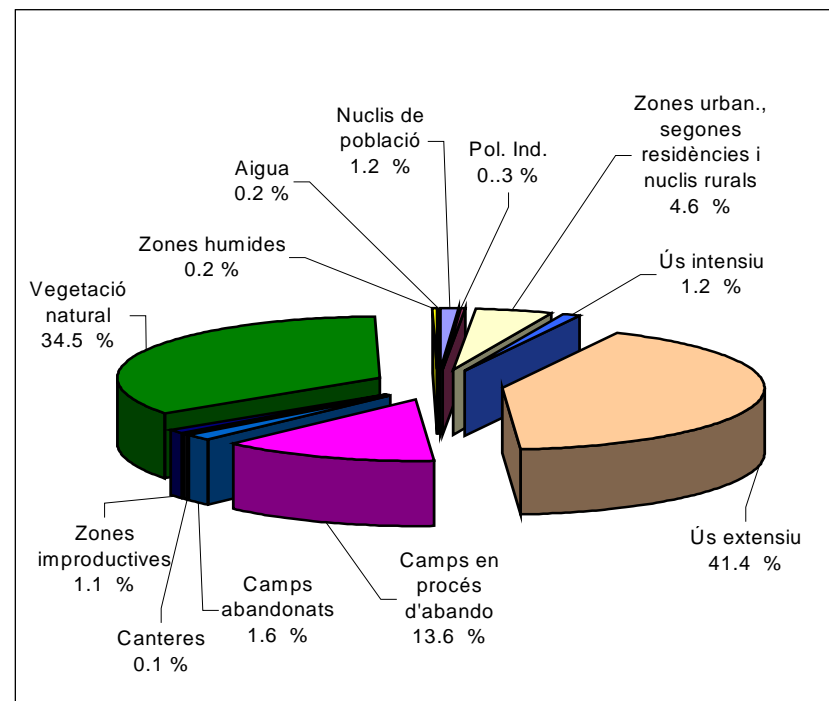
Menorca ha sofert durant la segona meitat del segle XX una transformació total. Ha passat de ser una societat agrària a una societat terciària, modificant-se totalment la seva estructura productiva. El fort desenvolupament de l'activitat turística, sobretot a partir dels anys 70, ha provocat uns canvis en l'estructura territorial, que es veuen reflectits en els diferents usos que es donen. Això, ha provocat un gran canvi en la configuració del paisatge entre el 1956 i 1995.

Gràfic 1. Percentatge d'usos. Menorca 1956
Graphic 1. Percentage of uses. Menorca 1956



Font: Toni Fullana (OBSAM) Elaboració: OBSAM

Gràfic 2. Percentatge d'usos. Menorca 1995
Graphic 2. Percentage of uses. Menorca 1995



Font: C. Falc'hon (Université de Bretagne Occidentale) Elaboració: OBSAM

A grans trets, s'observa que s'ha produït un creixement dels nuclis de població, construint-se zones industrials abans inexistents i també augmentant les zones urbanitzades. D'altra banda, les àrees d'ús extensiu (camps de conreu i pastures) es veuen minvades aproximadament un 20%, augmentant un petit percentatge les àrees d'ús intensiu (camps de regadiu). S'observa com es passa de l'escàs 1% de camps abandonats i en procés d'abandó el 1.956, a més del 15% el 1.995. Això indica que el camp cada cop és menys cultivat i que la població es concentra als grans nuclis.

Una de les dades que pot sobtar és que la vegetació natural ha augmentat en quasi gairebé 100 ha. Aquest fenomen podria deure's a l'abandó de les àrees de conreu, ja que amb el pas dels anys aquestes àrees es regeneren. Aquest canvi en el model territorial es deu al desenvolupament de l'activitat turística, que ha modificat els usos del sòl de Menorca durant la segona meitat del segle XX.

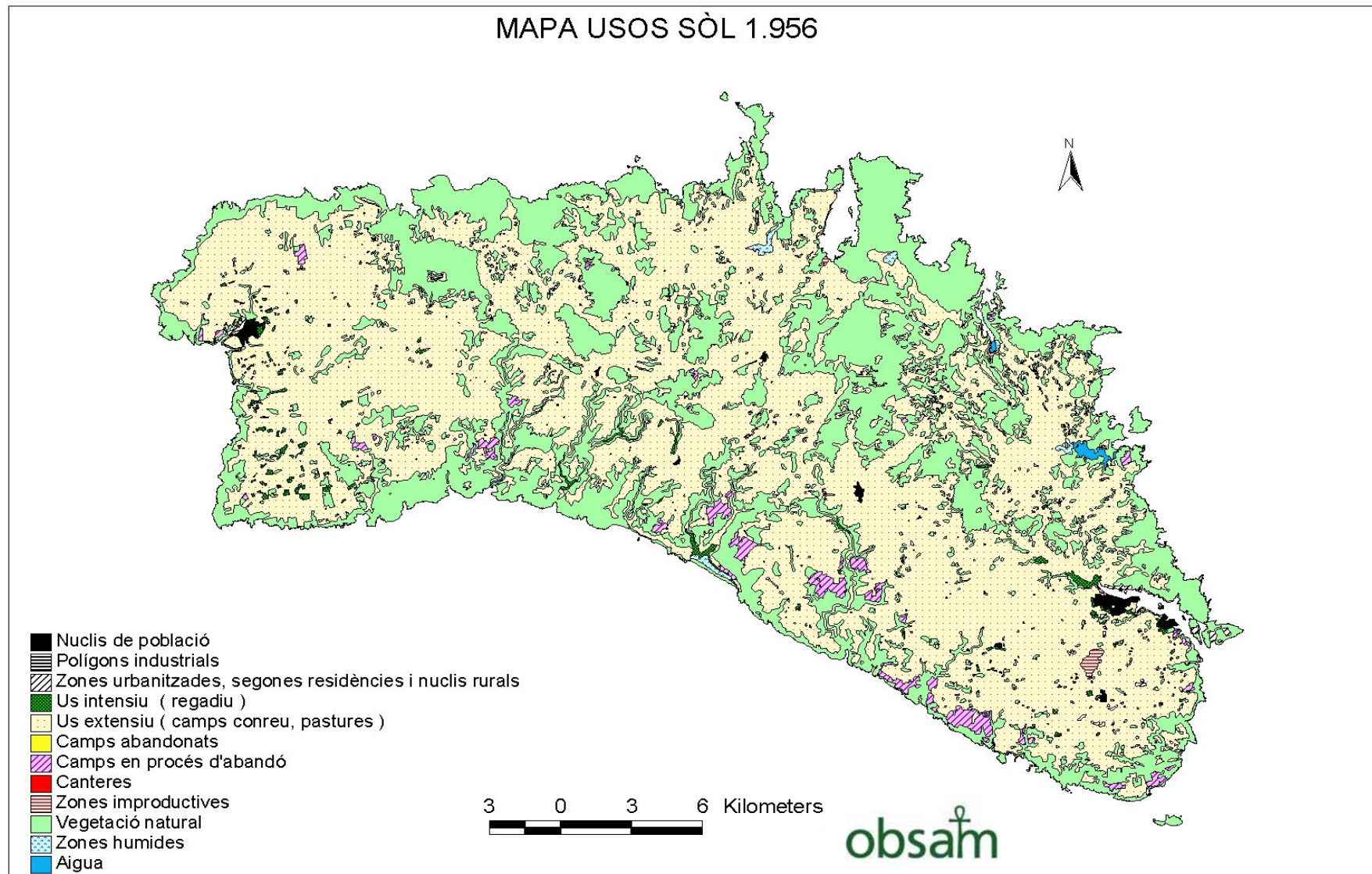
Taula 1. Canvis d'usos del sòl a Menorca 1956-95. Superfície en Ha
Table 1. Changes in land uses in Menorca 1956-95. Area in ha

USOS DEL SOL <i>Land Uses</i>	1956		1995	
	Hectàrees	%	Hectàrees	%
Nuclis de població <i>Continuous urban fabric</i>	245,4	0,35	804,3	1,16
Polígons industrials <i>Industrial zones</i>	0,0	0,00	243,5	0,35
Zones urbanitzades, segones residències i nuclis rurals <i>Discontinuous urban fabric (Residential and rural use)</i>	282,9	0,41	3188,3	4,59
Us intensiu (regadiu) <i>Intensive use (permanently irrigated lands)</i>	461,7	0,66	816,1	1,18
Us extensiu (camps de conreu, pastures) <i>Extensive use (non-irrigated arable lands and pastures)</i>	43367,5	62,45	28808,3	41,49
Camps abandonats <i>Abandoned lands</i>	0,0	0,00	1140,4	1,64
Camps en procés d'abandó <i>Lands in process of abandonment</i>	916,8	1,32	9437,9	13,59
Canteres <i>Mineral extraction sites</i>	2,9	0,00	73,9	0,11
Zones improductives <i>Non-productive zones</i>	98,6	0,14	764,0	1,10
Vegetació natural <i>Forest and semi-natural areas</i>	23815,5	34,29	23954,0	34,49
Zones humides <i>Wetlands</i>	150,2	0,22	126,9	0,18
Cossos d'Aigua <i>Water Bodies</i>	107,0	0,15	85,0	0,12

Font: Cécile Falc'hon i Toni Fullana
 Elaboració: OBSAM

Mapa 1. Mapa dels Usos del Sòl de Menorca 1.956
Map 1. Land Use Map of Minorca 1.956

Font: Toni Fullana
 Elaboració: OBSAM



Mapa 2. Mapa dels Usos del Sòl de Menorca 1.995
Map 2. Land Use map of Menorca 1.995

Font: Cécile Falc'hon
 Digitalització: OBSAM; SILME

